



**Comune di Noicàttaro**  
( Provincia di Bari )

*ORIGINALE*

*N. 1/2011 del 03/02/2011*

**DELIBERAZIONE DEL COMMISSARIO PREFETTIZIO**  
ADOTTATA CON I POTERI DEL CONSIGLIO COMUNALE

**OGGETTO:** ADOZIONE DEL PIANO DELLA ZONIZZAZIONE ACUSTICA - LEGGE REGIONALE N. 3/2002.

L'anno **duemilaundici** il giorno **tre** del mese di **febbraio**, in sede di **Palazzo di Citta'**, il Commissario Prefettizio **Dr. Mario Volpe**, nominato con Decreto Prefettizio Prot. 42586/13.2/EE. LL., con l'assistenza del Segretario Generale **Dr.ssa Maria Mancini**, ha adottato il provvedimento di cui all'oggetto.

## PREMESSA:

- La Legge n. 447 del 26/10/1995 "*Legge quadro sull'inquinamento acustico*", il D.P.C.M. 1° marzo 1991 recante "*Limiti massimi di esposizione al rumore negli ambienti abitativi e nell'ambiente esterno*" e la legge regionale n. 3 del 12/02/2002 "*Norme di indirizzo per il contenimento e la riduzione dell'inquinamento acustico*" prevedono che le Amministrazioni comunali debbano provvedere alla classificazione acustica del proprio territorio per fornire il quadro di riferimento per la valutazione dei livelli di rumore presenti o previsti nel territorio comunale, al fine della programmazione degli interventi per la riduzione dell'inquinamento acustico;

- Gli obiettivi fondamentali della zonizzazione acustica sono di prevenire il deterioramento di aree non inquinate ed il risanamento di quelle dove sono presenti livelli di rumorosità superiori ai valori limite;

- Fra gli obiettivi assegnati al IV Settore Urbanistica - Edilizia privata, vi è la predisposizione del Piano per la classificazione in zone acustiche del territorio comunale, (P.Z.A.) risanamento acustico nonché l'adozione di regolamenti locali ai fini dell'attuazione della disciplina statale e regionale per la tutela dall'inquinamento acustico;

- Il lavoro è stato suddiviso in due fasi: la I^ relativa all'analisi del territorio, consistente nell'indagini sulla popolazione attiva residente e sul numero ed ubicazione delle aziende a vario titolo insediate nel territorio urbano. Sono stati richiesti ai responsabili degli uffici competenti:

1. i dati relativi alle attività commerciali, industriali ed artigianali presenti nel territorio;
2. i dati relativi al censimento della popolazione riferite alle zone censuarie comunali;
3. i dati relativi al censimento catastale delle zone censuarie del Comune di Noicàttaro sono stati desunti e quindi rielaborati partendo dalle microzone catastali, riportate nella planimetria allegata al contratto di "Accordo territoriale per il Comune di Noicàttaro, di cui all'art. 2 comma 3, della legge n. 431/98";

Sulla base degli atti acquisiti è stata predisposta la II^ fase del lavoro, finalizzata a:

1. Regolamentare i livelli di inquinamento acustico in funzione dell'uso prevalente del territorio, con l'obiettivo di garantire la salute e la qualità della vita dei cittadini e nel frattempo permettere un normale sviluppo delle attività economico - produttive.
2. Suddividere dal punto di vista urbanistico, in aree omogenee in base alle caratteristiche edilizie, la zonizzazione acustica in zone omogenee dal punto di vista del livello di rumore ammissibile.
3. Prevenire il deterioramento di zone non ancora inquinate e programmare il risanamento di quelle dove attualmente sono riscontrabili livelli di rumorosità ambientale non accettabili in relazione alla destinazione d'uso della zona stessa.

Il procedimento con il quale si è pervenuti alla classificazione definita in zone del territorio comunale è piuttosto complesso e legato a numerosi fattori.

Per chiarezza e maggiore comprensione si è cercato di sintetizzarlo nei seguenti punti:

- a) Analisi del Piano Regolatore Generale: al fine di conoscere la destinazione d'uso del territorio ed il suo sviluppo a medio termine dal punto di vista urbanistico;
- b) Ricognizione sul territorio : per verificare la reale situazione in particolare per quanto riguarda:
  - la distribuzione delle attività commerciali, artigianali e di servizi ed il suo grado di eventuale compenetrazione con le zone residenziali;
  - la situazione relativa alla viabilità principale ed al traffico;
  - la presenza di attività industriali a ciclo continuo o comunque significative dal punto di vista dell'impatto acustico;
  - la localizzazione di aree da proteggere quali ospedali, scuole, parchi o aree protette.
- c) Raccolta di informazioni: su eventuali zone o situazioni puntuali di disturbo;
- d) Rilievi fonometrici: per la verifica delle classi di destinazioni d'uso del territorio.

- e) Redazione di una prima ipotesi di zonizzazione: eseguita sulla base degli elementi di cui ai punti precedenti;
- f) Stesura della zonizzazione definitiva: con elaborazione di una cartografia d'insieme in scala 1: 4.000 suddivisa in tre tavole per la zona urbana ed altrettante per la zona a mare.

**CONSIDERATO** che la competenza delle procedure di adozione del Piano della zonizzazione acustica del proprio territorio spetta esclusivamente al Comune, secondo quanto stabilito dall'art. 2 del D.P.C.M. stesso.

**VISTO** il Piano della Zonizzazione acustica predisposto, formato dai seguenti elaborati:

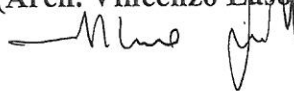
- § Relazione illustrativa;
- § tav. 01 ZA-CU zonizzazione acustica – centro urbano;
- § tav. 02 IF-CU carta delle infrastrutture – centro urbano;
- § tav. 03 FR-CU carta delle fasce di rispetto – centro urbano;
- § tav. 04 ZA-ZM zonizzazione acustica – zona mare;
- § tav. 05 IF-ZM carta delle infrastrutture – zona mare;
- § tav. 06 FR-ZM carta delle fasce di rispetto – zona mare;
- § tav. 07 P1 verifica punti di rilevazione – centro urbano;
- § tav. 08 P2 verifica punti di rilevazione – centro urbano;
- § tav. 09 P3 verifica punti di rilevazione – centro urbano;
- § tav. 10 P4 verifica punti di rilevazione – centro urbano;
- § tav. 11 P5 verifica punti di rilevazione – centro urbano;
- § tav. 12 P6 verifica punti di rilevazione – centro urbano;
- § tav. 13 P7 verifica punti di rilevazione – centro urbano;
- § tav. 14 P8 verifica punti di rilevazione – centro urbano;
- § tav. 15 P9 verifica punti di rilevazione – centro urbano;
- § tav. 16 P10 verifica punti di rilevazione – centro urbano;
- § tav. 17 P11 verifica punti di rilevazione – centro urbano;
- § tav. 18 P12 verifica punti di rilevazione – zona mare;
- § tav. 19 P13 verifica punti di rilevazione – zona mare;
- § Rilevazioni fonometriche;

**RITENUTO** di dover adottare il Piano della Zonizzazione acustica in ottemperanza alle disposizioni regionali di cui alla legge n. 3/2002;

**SI PROPONE:**

1. Di adottare il Piano della Zonizzazione acustica, ai sensi dell'art. 8 comma 1 let. a) della L.R. n. 3/2002;
2. Di pubblicare il Piano secondo le procedure della legge regionale n. 56/80;
3. Di trasmettere alla Provincia il Piano adottato;

**IL DIRETTORE**  
(Arch. Vincenzo Lasorella)



**IL COMMISSARIO PREFETTIZIO**

**VISTA** la proposta tecnica formulata dal Dirigente del IV Settore Urbanistica;

VISTO il Piano della Zonizzazione acustica del territorio urbanizzato;

VISTA la Legge n. 447 del 26/10/1995 *"Legge quadro sull'inquinamento acustico"*;

VISTO il D.P.C.M. 1° marzo 1991 recante *"Limiti massimi di esposizione al rumore negli ambienti abitativi e nell'ambiente esterno"*;

VISTA la legge regionale n. 3 del 12/02/2002 *"Norme di indirizzo per il contenimento e la riduzione dell'inquinamento acustico"*;

VISTO il D.P.R. n. 142 del 30/03/2004;

VISTO il parere favorevole in ordine alla regolarità tecnica del presente provvedimento, espresso dal Responsabile del Servizio interessato ai sensi del Decreto Legislativo n. 267/2000;

DATO ATTO, altresì, che il presente provvedimento non comporta oneri finanziari a carico dell'Ente e pertanto non soggetto a visto di regolarità contabile che attesti, giusta art. 151, comma 4, del "T.U.EE.LL.", approvato con Decreto Legislativo 8 agosto 2000, n. 267, la copertura finanziaria della spesa;

Con i poteri del Consiglio Comunale

### DELIBERA

1. **DI ADOTTARE** il Piano della Zonizzazione acustica, ai sensi dell'art. 8 comma 1 let. a) della legge regionale n. 3/2002, formato dai seguenti elaborati:

- § Relazione illustrativa;
- § tav. 01 ZA-CU zonizzazione acustica – centro urbano;
- § tav. 02 IF-CU carta delle infrastrutture – centro urbano;
- § tav. 03 FR-CU carta delle fasce di rispetto – centro urbano;
- § tav. 04 ZA-ZM zonizzazione acustica – zona mare;
- § tav. 05 IF-ZM carta delle infrastrutture – zona mare;
- § tav. 06 FR-ZM carta delle fasce di rispetto – zona mare;
- § tav. 07 P1 verifica punti di rilevazione – centro urbano;
- § tav. 08 P2 verifica punti di rilevazione – centro urbano;
- § tav. 09 P3 verifica punti di rilevazione – centro urbano;
- § tav. 10 P4 verifica punti di rilevazione – centro urbano;
- § tav. 11 P5 verifica punti di rilevazione – centro urbano;
- § tav. 12 P6 verifica punti di rilevazione – centro urbano;
- § tav. 13 P7 verifica punti di rilevazione – centro urbano;
- § tav. 14 P8 verifica punti di rilevazione – centro urbano;
- § tav. 15 P9 verifica punti di rilevazione – centro urbano;
- § tav. 16 P10 verifica punti di rilevazione – centro urbano;
- § tav. 17 P11 verifica punti di rilevazione – centro urbano;
- § tav. 18 P12 verifica punti di rilevazione – zona mare;
- § tav. 19 P13 verifica punti di rilevazione – zona mare;
- § Rilevazioni fonometriche;




2. **DI DISPORRE** che il Piano il Piano della zonizzazione acustica sia assoggettato alle procedure di cui alla Legge regionale n. 56/80 e pertanto incaricare l'Ufficio di Segreteria di procedere al deposito ed alla pubblicizzazione nelle forme previste dalla medesima legge;
3. **DI DARE ATTO** che gli elaborati grafici e le relazioni del Piano della Zonizzazione acustica sono depositati agli atti d'ufficio del IV Settore Urbanistica, contrassegnati dal timbro dell'ufficio di segreteria.
4. **DI TRASMETTERE** il Piano adottato, all'Assessorato provinciale all'Ambiente.



Il presente verbale viene letto e sottoscritto come segue

Il Commissario Prefettizio  
Dr. Mario Volpe



Segretario Generale  
Dr.ssa Maria Mancini




Pareri espressi ai sensi dell'art. 49 del T.U.E.L. D.Lgs. n. 267/00

REGOLARITÀ TECNICA

Per quanto concerne la regolarità tecnica sono stati ottenuti i visti necessari.

Noicàttaro  
20/4/2010

Il Responsabile del Servizio  
Arch. Vincenzo Laforella



CERTIFICATO DI AVVENUTA PUBBLICAZIONE


Reg. n. 180

Il sottoscritto Segretario Generale, su conforma attestazione del Messo Comunale, certifica che copia della presente deliberazione è stata pubblicata all'Albo Pretorio di questo Comune il - 9 FEB. 2011 e vi rimarrà sino al 24 FEB. 2011 per quindici giorni consecutivi.

Dalla Sede Municipale, data 26/02/2011

Il Messo Comunale

IL MESSO NOTIFICATORE  
Nicola NOTARSTEFANO



Il Segretario Generale  
Dr.ssa Maria Mancini



CERTIFICATO DI ESECUTIVITÀ

Si certifica che la presente deliberazione è divenuta esecutiva il 19 FEB. 2011 ;  
Decorsi 10 giorni dalla pubblicazione (comma 3° - art.134, D.Lgs. 267/2000).

Il Segretario Generale  
Dr.ssa Maria Mancini

